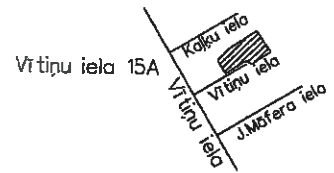


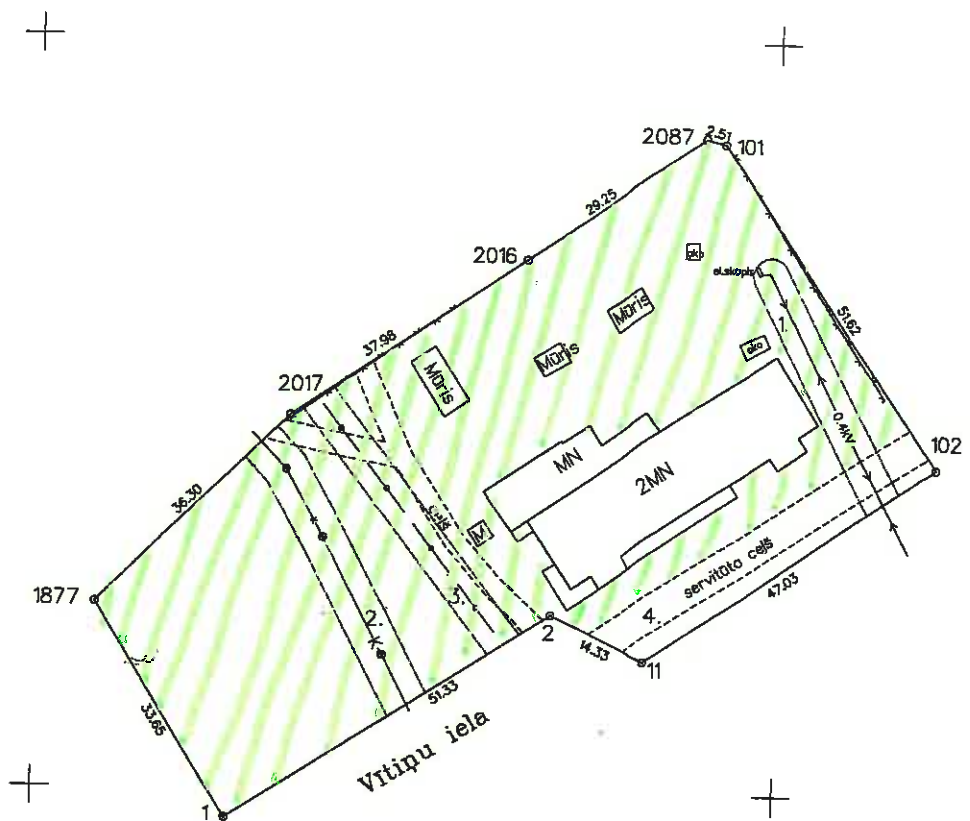
ROBEŽPUNKTU KOORDINĀTAS  
LKS92 TM

	X	Y
1877	257424.65	431808.16
2017	257449.88	431834.24
2016	257470.95	431865.82
2087	257487.21	431890.12
101	257486.55	431892.54
102	257443.91	431921.60
11	257417.63	431882.62
2	257423.69	431869.64
1	257396.29	431826.26

ZEMES  
IZVIETOJUMA SHĒMA



Mēroga koeficients 0.999657  
Platība 0.4281ha (4281 kv.m)



NEKUSTAMĀ TPAŠUMA OBJEKTA APGRŪTINĀJUMI

- 02050601 - aizsargjoslas teritorija ap elektrisko tīklu gaisvadu līnijām pilsētās un ciemos līdz 20 kilovoltiem 0.0178 ha
- 020103 - aizsargjoslas teritorija gar pašteses kanalizācijas vadu 0.0241 ha
- 020401 - aizsargjoslas teritorija gar pazemes elektronisko sakaru tīklu līnijām un kabeļu kanalizāciju 0.0207 ha
- 050301 - ceļa servitūta teritorija 0.0226 ha




SASKAŅOJIS  
AUGES PILSĒTAS ZĒMESĒRĪKOTĀJA  
D. ROYE  
09.11.2006.



Mērogs 1:1000

Vienības gatve 87  
Rīga, LV 1004, Tālr. 8008100  
e-mail: metrum@metrum.lv

Kadastra Nr.	4605	044	Vadītājs	N.Paeģle	28.09.2006.
			K.Pļaviņš	K.Pļaviņš	08.09.2006.



amaksēta  
Zemesgrāmatu nodaļas  
direktore D. Čamurīte