



IZSNIEGTA
ZEMESGRĀMATU APLIECĪBA

LATVIJAS REPUBLIKA
DAUGAVPILS RAJONA VABOLES PAGASTA
SAIMNIECĪBAS
"Asie Stūri"

Nekustamā īpašuma kadastra Nr.4494-001-0214

ZEMES ROBEŽU PLĀNS

Robežas noteiktas atbilstoši Latvijas Republikas Ministru kabineta
1999.gada 17.februāra rīkojumam Nr.73

Robežu plāns sastādīts pēc 2001.gada uzmērīšanas materiāliem M 1 : 1 000


Zemes kopplatība ir 0.45 ha

Zemes īpašums reģistrēts LR Latgales apgabaltiesas Daugavpils zemesgrāmatu nodaļas
Vaboles pagasta zemesgrāmatā

200_ . gada _____

Nodalījuma (folijas) Nr. _____

Zemesgrāmatu nodaļas tiesnesis : _____



VALSTS ZEMES DIENESTS Dienvidlatgales reģionālā nodaļa		
Nodaļas vadītājas vietniece		L. Kirčenko 10. 08. 2001.

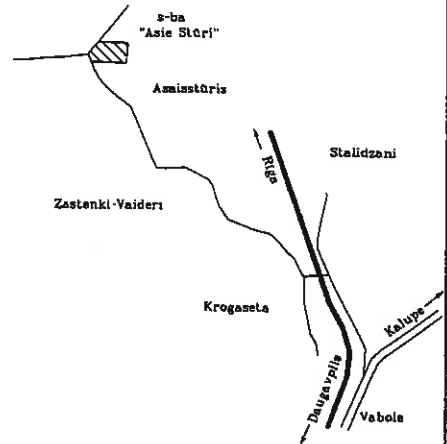
H. PUTINS
IZPILDDIREKTORS

E K S P L I K Ā C I J A

zemes lietošanas veidi

Zemes nogabalu Nr.	Kopplatība ha	Leuksaimn. izmant. zeme	tāja skaita				Meži	Krūmāji	Purvi	Zem ūdeņiem	Zem zivju dīķiem	Zem ekām un pagalmiem	Zem ceļiem	Pārejās zemes	Meliorāta leuksaimniecībā izmantotām zemes
			Aramzeme	Augļu dārzi	Pļavas	Ganības									
			0	1	2	3									
0.45	-	-	-	-	-	-	-	-	-	-	0.44	0.01	-	-	

ZEMES IZVIETOJUMA SHĒMA

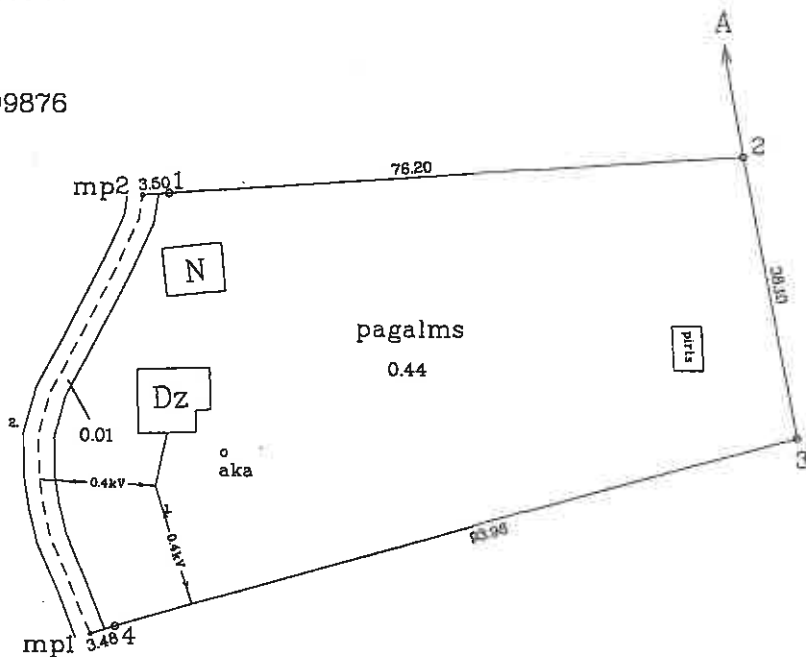


ROBEŽPUNKTU KOORDINĀTAS

Nr.	X	Y
1	216072.94	650307.05
2	216078.59	650383.03
3	216041.21	650390.39
4	216015.27	650300.08
mp1	216014.31	650296.73
mp2	216072.68	650303.56

LKS92 TM

Mēroga koeficients : 0.999876




APROBEŽOJUMI

- 1 - 0.4kV elektrisko tīklu gaisvadu līnijas 21m aizsargjosla 0.03km - 0.06ha
 2 - ceļa servitūts 1/2 4m/0.06km - 0.01ha

ROBEŽU APRAKSTS

No A līdz A VAS "Latvijas valsts meži" zeme

Ortofotokartes Nr. 3421-41
 Kontūru fotokartes Nr. 2491
 Mērogs 1:1000



LR VZD Dienvidlatgales reģionālā nodaļa Pasūtījumu izpildes pārvalde Mērniecības, topogrāfijas, ģeodēzijas un kartogrāfijas daļa			
Daļas vadītājs	<i>[Signature]</i>	Dz. Krūtkrāmelis	24.07.2001.
Zemes ierīkotājs	<i>[Signature]</i>	S. Kovaļovs	12.07.2001.
Plānu zīmēja	<i>[Signature]</i>	S. Kovaļovs	18.07.2001.