

VALSTS ZEMES DIENESTS


ĒKAS KADASTRĀLĀS UZMĒRĪŠANAS LIETA

Būves kadastra apzīmējums:.....32660130119001
Nosaukums:.....Nedzīvojamā ēka
Adrese:.....Nav
Kadastrālās uzmērīšanas datums:.....22.09.2016

Reģionālās nodaļas vadītājs (pilnvarotā persona):

*Valsts zemes dienesta
Zemgales reģionālās nodaļas
Klientu apkalpošanas un informācijas
centra klientu apkalpošanas konsultante*

(vārds, uzvārds) **A. Abola**



(paraksts)

Datums: 2016. gada 14. oktobris

Izdrukas ID: 390001920814	Izdrukas datums: 26.09.2016	1 no 3
---------------------------	-----------------------------	--------

Skaidrojumi:

Nav – Kadastra informācijas sistēmā dati nav reģistrēti; Neregistrē – atbilstoši normatīvajiem aktiem dati netiek reģistrēti

Ēkas kadastrālās uzmērīšanas lieta

1. Kadastra objekta identifikators

1.1. Būves kadastra apzīmējums:.....32660130119001
 1.2. Nekustamā īpašuma kadastra numurs:.....Nav

10. Būves pamatdati

10.1. Būves kadastra apzīmējums:.....32660130119001
 10.1.1. Adrese:.....Nav
 10.1.2. Nosaukums:.....Nedzīvojamā ēka
 10.1.3. Galvenais lietošanas veids:.....1271 - Lauku saimniecību nedzīvojamās ēkas
 10.1.4. Kopējā platība (m²):.....311.7
 10.1.5. Apbūves laukums (m²):.....278.7
 10.1.6. Virszemes stāvu skaits:.....1
 10.1.7. Pazemes stāvu skaits:.....1
 10.1.8. Ārsienu materiāls un kods:.....1203 - Laukakmens
 10.1.9. Būves telpu grupu skaits:.....1
 10.1.10. Pirmreizējais ekspluatācijā pieņemšanas gads:.....Nav
 10.1.11. Fiziskais stāvoklis (%):.....36
 10.1.12. Kadastrālās uzmērīšanas datums:.....22.09.2016
 10.1.13. Būve ir pirmsreģistrēta:.....Nē
 10.1.14. Veicot kadastrālo uzmērīšanu būve apvidū nav konstatēta:.....Nē
 10.1.15. Būve atrodas vai daļēji atrodas uz zemes vienības ar kadastra apzīmējumu:.....
 32660130041, 32660130119
 10.1.16. Funkcionāli saistīto ēku kadastra apzīmējumi:.....Nav

11. Būves tips

11.1. Būves kadastra apzīmējums:.....32660130119001

Tipa kods	Tipa nosaukums
12710102	Lauksaimniecības šķūņi ar kopējo platību, lielāku par 60 m ²

12. Būves konstruktīvie elementi

12.1. Būves ar kadastra apzīmējumu 32660130119001 konstruktīvie elementi:

Nosaukums	Materiāls
Pamati	Laukakmens
Ārsienas un karkasi	Koka karkasa konstrukcijas, Laukakmens
Pārsegumi	Koka dēļi, Koka sijas
Jumts (nesošā konstrukcija)	Koka spāres
Jumts (segums)	Azbestcements loksnes

13. Būves apjoma rādītāji

13.1. Būves ar kadastra apzīmējumu 32660130119001 apjoma rādītāji:

Apjoma rādītāja veids	Apjoma rādītāja nosaukums	Apjoms un mērvienība	Tipa/ elementa kods	Tipa/ elementa nosaukums
Apbūves laukums	Nav	278.7 apbūves laukuma kv.m.	Nav	Nav
Kopējā platība	Nav	311.7 kv.m.	Nav	Nav
Būvtilpums	Nav	1159 kub.m.	Nav	Nav

14. Kopējās platības sadalījums pa platību veidiem

14.1. Būve ar kadastra apzīmējumu.....32660130119001
 14.1.1. Kopējā platība (m²).....311.7
 14.1.1.1. Lietderīgā platība (m²).....311.7
 14.1.1.1.1. Dzīvokļu kopējā platība (m²).....0
 14.1.1.1.1.1. Dzīvokļu platība (m²).....0

Izdrukas ID: 390001920814	Izdrukas datums: 26.09.2016	2 no 3
---------------------------	-----------------------------	--------

Skaidrojumi:

Nav – Kadastra informācijas sistēmā dati nav reģistrēti; Neregistrē – atbilstoši normatīvajiem aktiem dati netiek reģistrēti

14.1.1.1.1.1.1. Dzīvojamā platība (m ²).....	0
14.1.1.1.1.1.2. Dzīvokļu palīgtelpu platība (m ²).....	0
14.1.1.1.1.2. Dzīvokļu ārtelpu platība (m ²).....	0
14.1.1.1.2. Nedzīvojamo telpu platība (m ²).....	311.7
14.1.1.1.2.1. Nedzīvojamo iekštelpu platība (m ²).....	311.7
14.1.1.1.2.2. Nedzīvojamo ārtelpu platība (m ²).....	0
14.1.1.2. Koplietošanas palīgtelpu platība (m ²).....	0
14.1.1.2.1. Koplietošanas iekštelpu platība (m ²).....	0
14.1.1.2.2. Koplietošanas ārtelpu platība (m ²).....	0

16. Telpu grupas pamatdati

16.1. Telpu grupas kadastra apzīmējums:.....	32660130119001001
16.1.1. Adrese:.....	Nav
16.1.2. Nosaukums:.....	Nedzīvojama telpu grupa
16.1.3. Lietošanas veida kods un apraksts:.....	1271 - Lauku saimniecību nedzīvojamās ēkas telpu grupa
16.1.4. Būves stāvs (stāvi), kurā atrodas telpu grupa:.....	-1, 1
16.1.5. Telpu skaits telpu grupā:.....	9
16.1.6. Kopējā platība (m ²):.....	311.7
16.1.7. Kadastrālās uzmērīšanas datums:.....	22.09.2016
16.1.8. Telpu grupa ietilpst dzīvokļa īpašumā ar kadastra numuru:.....	Nav
16.1.9. Telpu grupa ietilpst būvē ar kadastra apzīmējumu:.....	32660130119001
16.1.10. Būve atrodas vai daļēji atrodas uz zemes vienības ar kadastra apzīmējumu:.....	32660130041, 32660130119

17. Telpu grupas kopējās platības sadalījums pa telpu veidiem un telpu raksturojošie rādītāji

17.1. Telpu grupas kadastra apzīmējums:.....	32660130119001001
--	-------------------

Numurs	Nosaukums	Veids	Stāvs	Augstums (m)	Mazākais augstums (m)	Lielākais augstums (m)	Platība (m ²)
1	Iekštelpa	4 - Nedzīvojamā iekštelpa	1	2.32	2.32	2.32	42.2
2	Iekštelpa	4 - Nedzīvojamā iekštelpa	1	2.34	2.34	2.34	23.3
3	Iekštelpa	4 - Nedzīvojamā iekštelpa	1	2.33	2.33	2.33	23.4
4	Iekštelpa	4 - Nedzīvojamā iekštelpa	1	2.36	2.36	2.36	22.5
5	Iekštelpa	4 - Nedzīvojamā iekštelpa	1	2.7	2.7	2.7	68.8
6	Iekštelpa	4 - Nedzīvojamā iekštelpa	1	6.22	4.5	7.94	24.8
7	Iekštelpa	4 - Nedzīvojamā iekštelpa	-1	1.72	1.72	1.72	40.9
8	Iekštelpa	4 - Nedzīvojamā iekštelpa	-1	1.7	1.7	1.7	23.3
9	Iekštelpa	4 - Nedzīvojamā iekštelpa	-1	1.7	1.7	1.7	42.5

18. Labiekārtojumi

18.1. Būves ar kadastra apzīmējumu.....	32660130119001 labiekārtojumi
---	-------------------------------

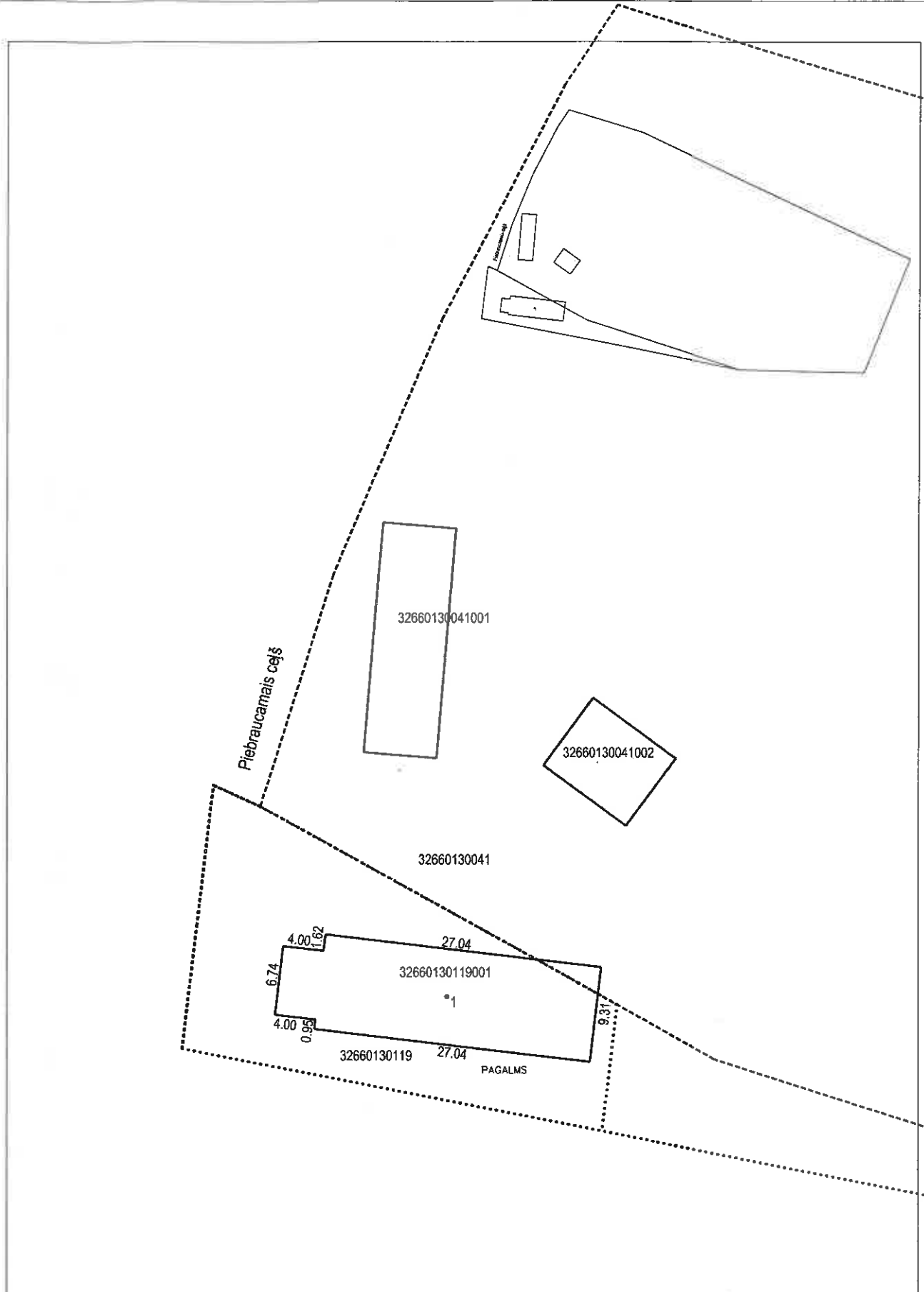
Reģistrētie labiekārtojumi		Noteikšanas veids (ja ir)	Apjoms (ja ir)
Vēdināšana. Dabiskā		Apvidū ir konstatēts	

18.1.1. Labiekārtojumu datums:.....	22.09.2016
-------------------------------------	------------

Izdrukas ID: 390001920814	Izdrukas datums: 26.09.2016	3 no 3
---------------------------	-----------------------------	--------

Skaidrojumi:

Nav – Kadastra informācijas sistēmā dati nav reģistrēti; Neregistrē – atbilstoši normatīvajiem aktiem dati netiek reģistrēti

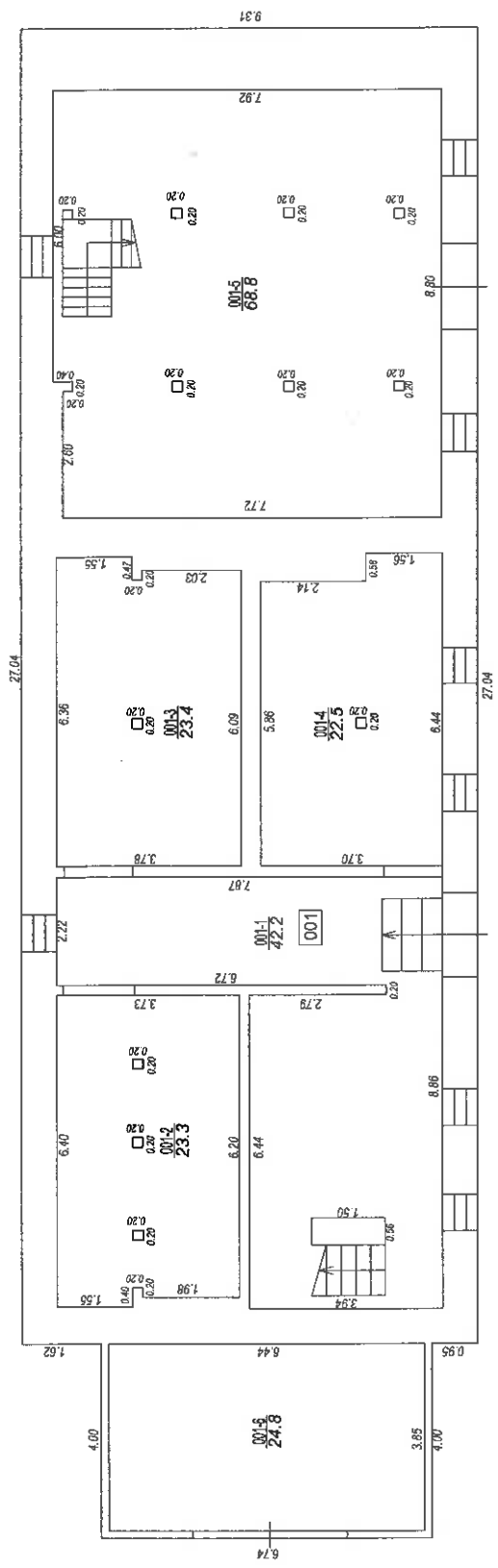


Būves punkta koordinātas
 Latvijas koordinātu sistēmā LKS-92

Punkta nr	x	y
1	237356.50	563514.78

APBŪVES PLĀNS		
KADASTRA APZĪMĒJUMS	MĒROGS	LPP.
32660130119	1 : 500	4

STĀVA PLĀNS		ETĀŽE	MĒROGŠ
KĀDĒSTĀVA APZĪMĒJUMS	1	1	1:100
ĒRĀBĒJUMS			5



27.04

27.04

27.04

27.04

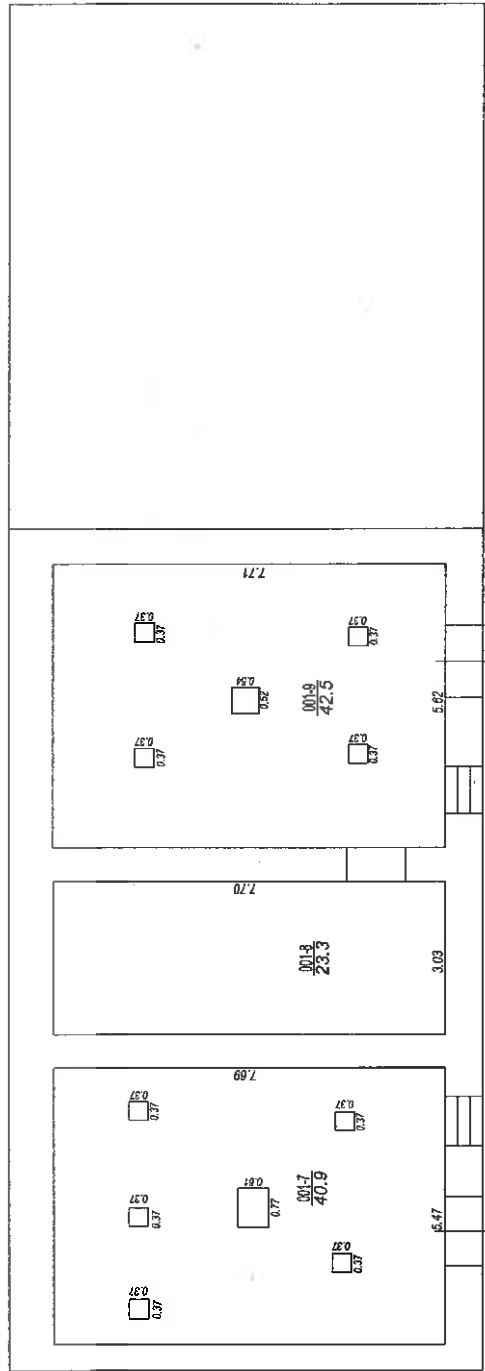
27.04

27.04

27.04

27.04

STĀVA PLĀNS		STĀVS	MĒROGS	LPP
KADASTRA APZĒMĒJUMS		-1	1:100	8
SĒRĪFS: 1071/001				



32660130119001 20160922_EF_1



32660130119001 20160922_EF_2

